



112學年1至6月



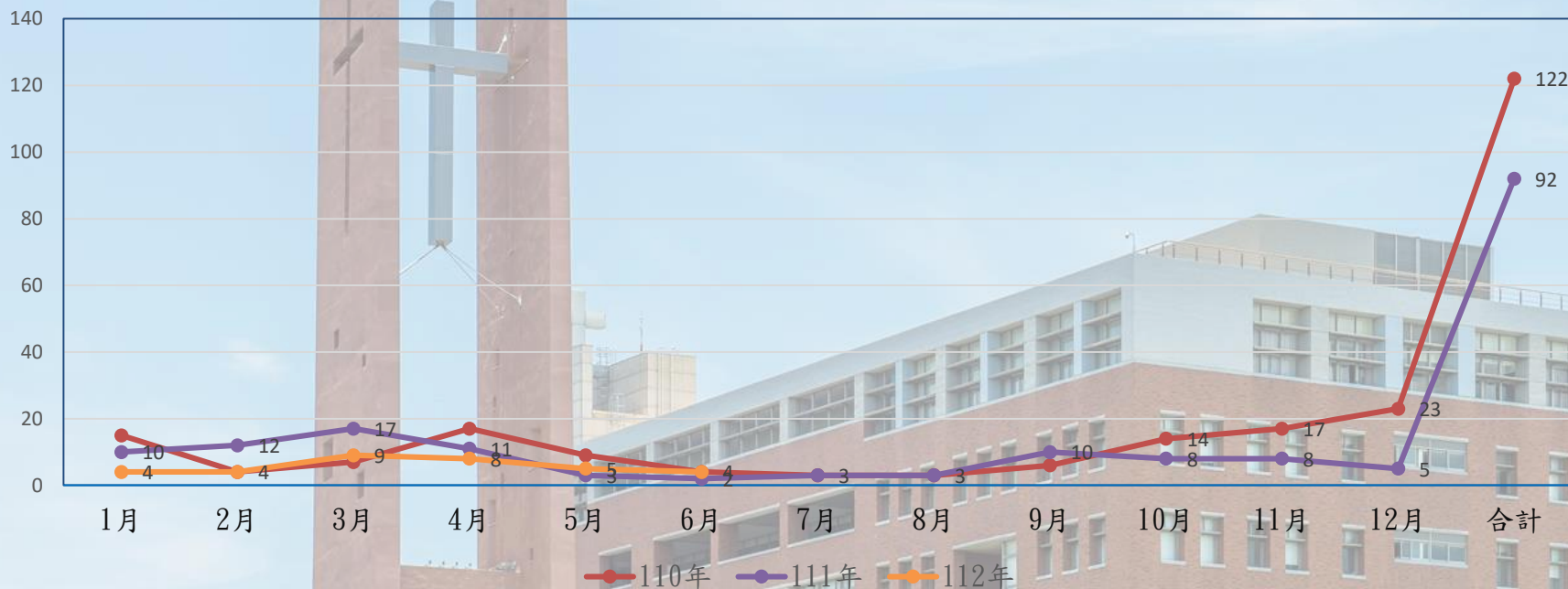
學生事務處

校安中心

學校交通安全現況報告

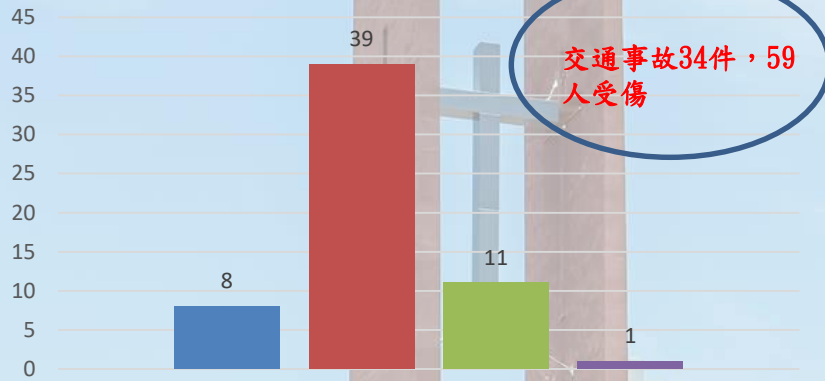
# 110-112年各月份學生交通事故統計

112年1-6月份學生交通事故統計

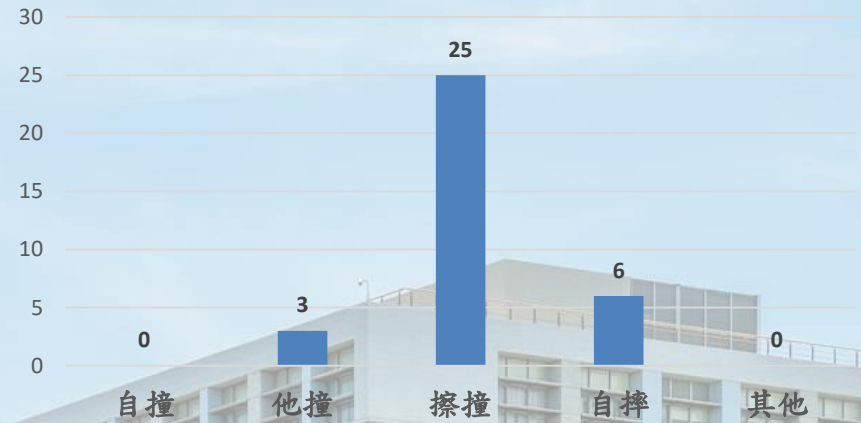


區分	1月	2月	3月	4月	5月	6月	7月	8月	9月	10月	11月	12月	合計
110年	15	4	7	17	9	4	3	3	6	14	17	23	122
111年	10	12	17	11	3	2	3	3	10	8	8	5	92
112年	4	4	9	8	5	4							3

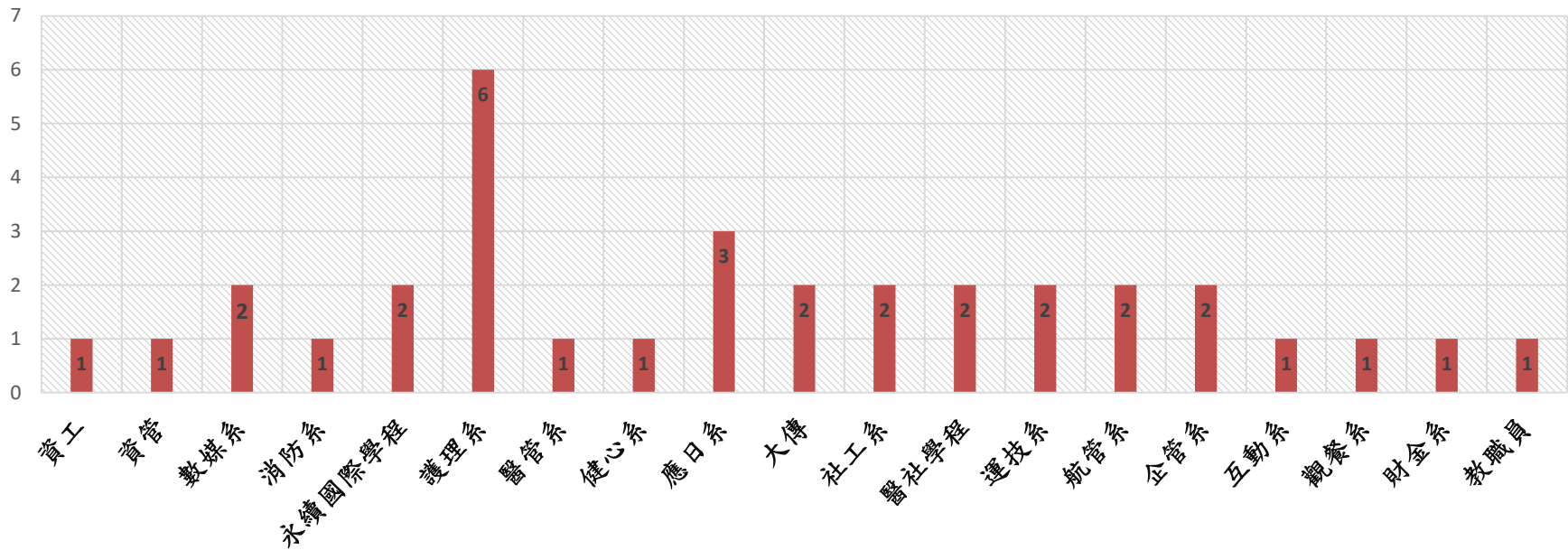
### 112年1-6月份交通事故與傷害統計



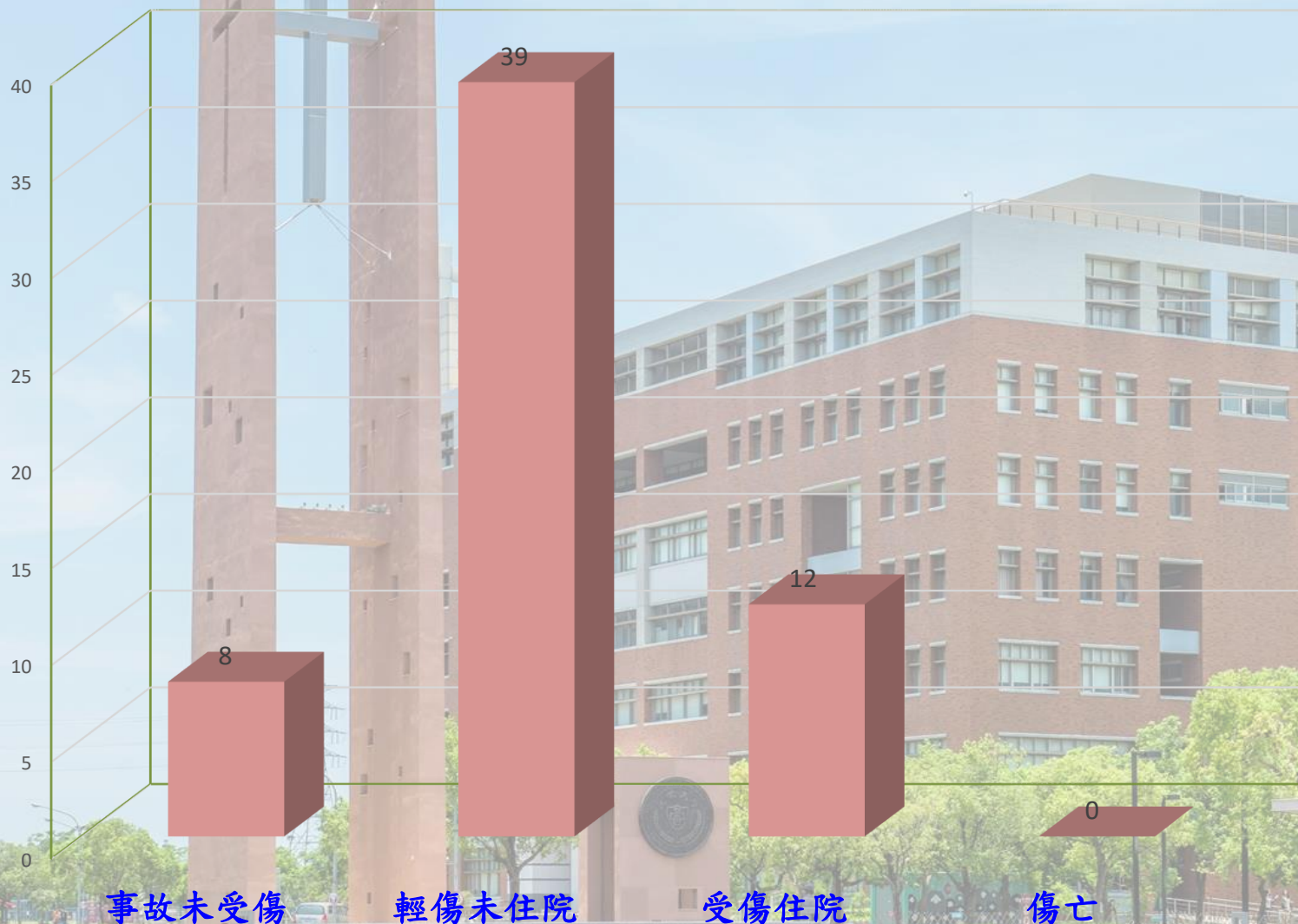
### 112年1-6月份交通事故樣態分析



### 112年1-6月交通事故分析



# 112年度1-6月份交通事故與傷害統計



# 112年度1-6月份交通事故地點分析

長榮大學學生主要活動區域(路線)圖



台南車站

臺南航空站  
Tainan Airport

台南縣  
高雄縣



湖內鄉

東區

仁德鄉

歸仁鄉

高鐵台南站

長榮大學

台南縣  
高雄縣

中洲車站

青年路

總貫公路

民生路

東門路二段

東門路三段

崇德路

崇善路

生產路

中華路

保安路一段

保安路二段

中正路一段

文賢路二段

湖中路

信義路

忠孝街

東門路二段

東門路三段

崇德路

崇善路

生產路

中華路

保安路一段

保安路二段

中正路一段

文賢路二段

湖中路

信義路

忠孝街

忠孝街

出哩港

東門路二段

東門路三段

崇德路

崇善路

生產路

中華路

保安路一段

保安路二段

中正路一段

文賢路二段

湖中路

信義路

忠孝街

忠孝街

出哩港

東門路二段

東門路三段

崇德路

崇善路

生產路

中華路

保安路一段

保安路二段

中正路一段

文賢路二段

湖中路

信義路

忠孝街

忠孝街

出哩港

東門路二段

東門路三段

崇德路

崇善路

生產路

中華路

保安路一段

保安路二段

中正路一段

文賢路二段

湖中路

信義路

忠孝街

忠孝街

出哩港

東門路二段

東門路三段

崇德路

崇善路

生產路

中華路

保安路一段

保安路二段

中正路一段

文賢路二段

湖中路

信義路

忠孝街

忠孝街

出哩港

東門路二段

東門路三段

崇德路

崇善路

生產路

中華路

保安路一段

保安路二段

中正路一段

文賢路二段

湖中路

信義路

忠孝街

忠孝街

出哩港

東門路二段

東門路三段

崇德路

崇善路

生產路

中華路

保安路一段

保安路二段

中正路一段

文賢路二段

湖中路

信義路

忠孝街

忠孝街

出哩港

東門路二段

東門路三段

崇德路

崇善路

生產路

中華路

保安路一段

保安路二段

中正路一段

文賢路二段

湖中路

信義路

忠孝街

忠孝街

出哩港

東門路二段

東門路三段

崇德路

崇善路

生產路

中華路

保安路一段

保安路二段

中正路一段

文賢路二段

湖中路

信義路

忠孝街

忠孝街

出哩港

東門路二段

東門路三段

崇德路

崇善路

生產路

中華路

保安路一段

保安路二段

中正路一段

文賢路二段

湖中路

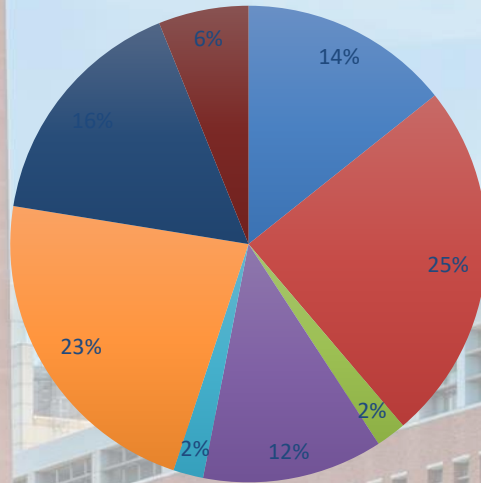
信義路

忠孝街

忠孝街

出哩港

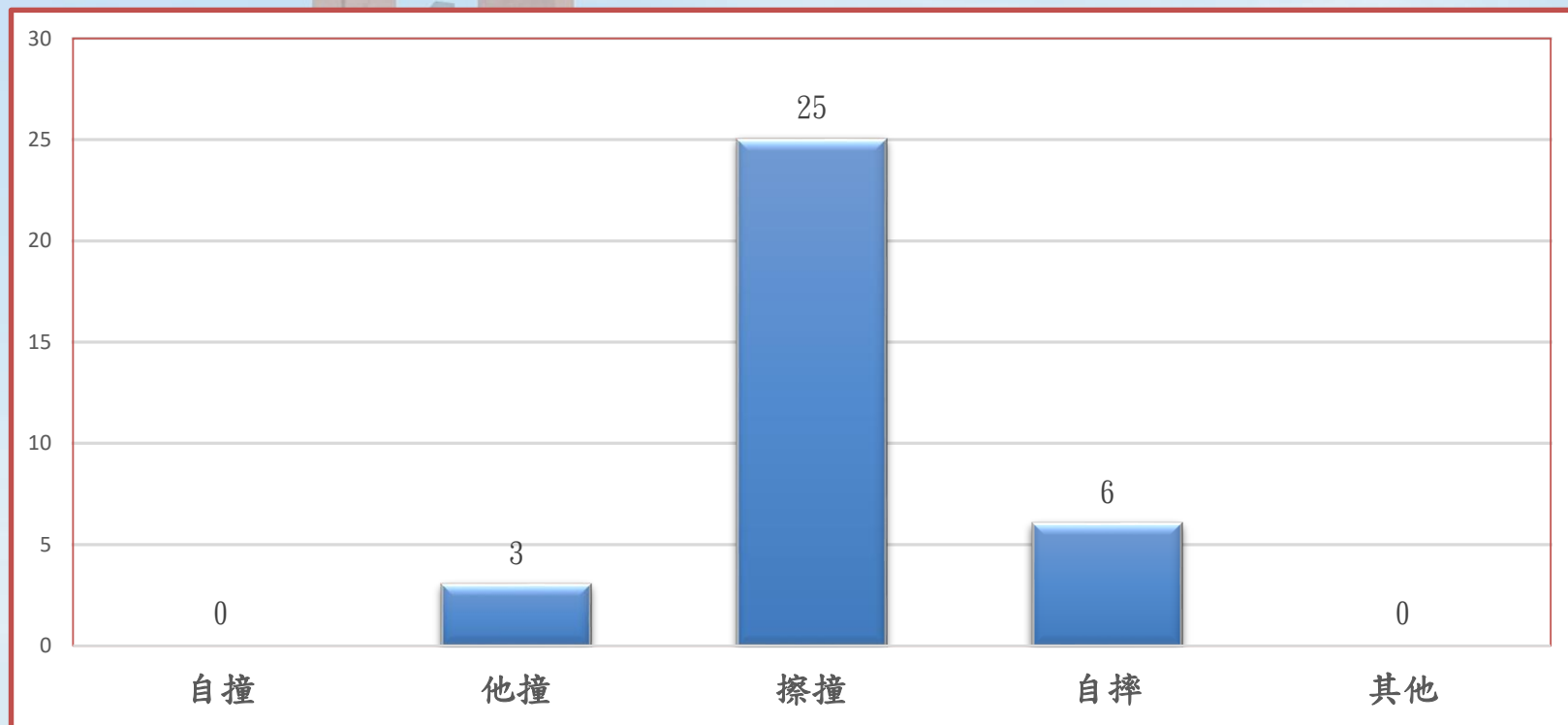
# 112年度1-6月份交通事故分析



- 校內
- 長榮路一二段
- 中洲路至文賢路
- 臺南市區
- 長大路與附近巷道
- 中正南路二三段
- 仁德歸仁
- 其他

依事故地點區分，以長大路附近巷道及仁德、歸仁區居多，肇因均為未保持安全距離及未注意車前狀況，持續加強宣導預防。

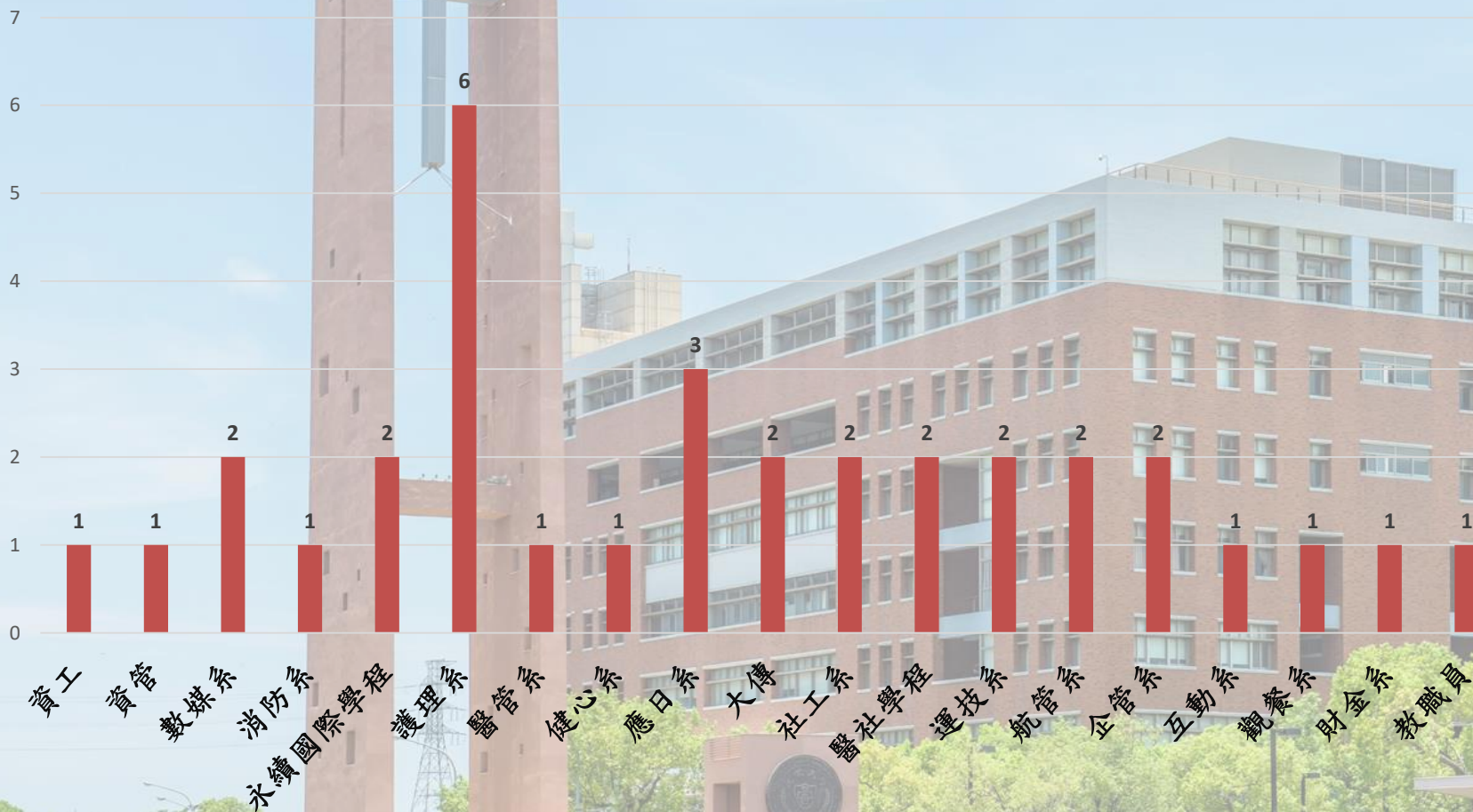
# 112年度1-6月份交通事故樣態分析



112年度1-6月份交通意外事件計34件，無酒駕、無照駕駛事件。



# 112年度1-6月份交通事故分析



# 周邊交通安全設施維護(一)

學生在Q&A反應：  
立牌擋住右方來車  
視線

改進後的立牌位置



# 周邊交通安全設施維護(二)

- 長大路一路樹遮蔽路燈，影響行車安全。
- 電請區公所經建課派員處理，以維安全

