



112學年1至6月

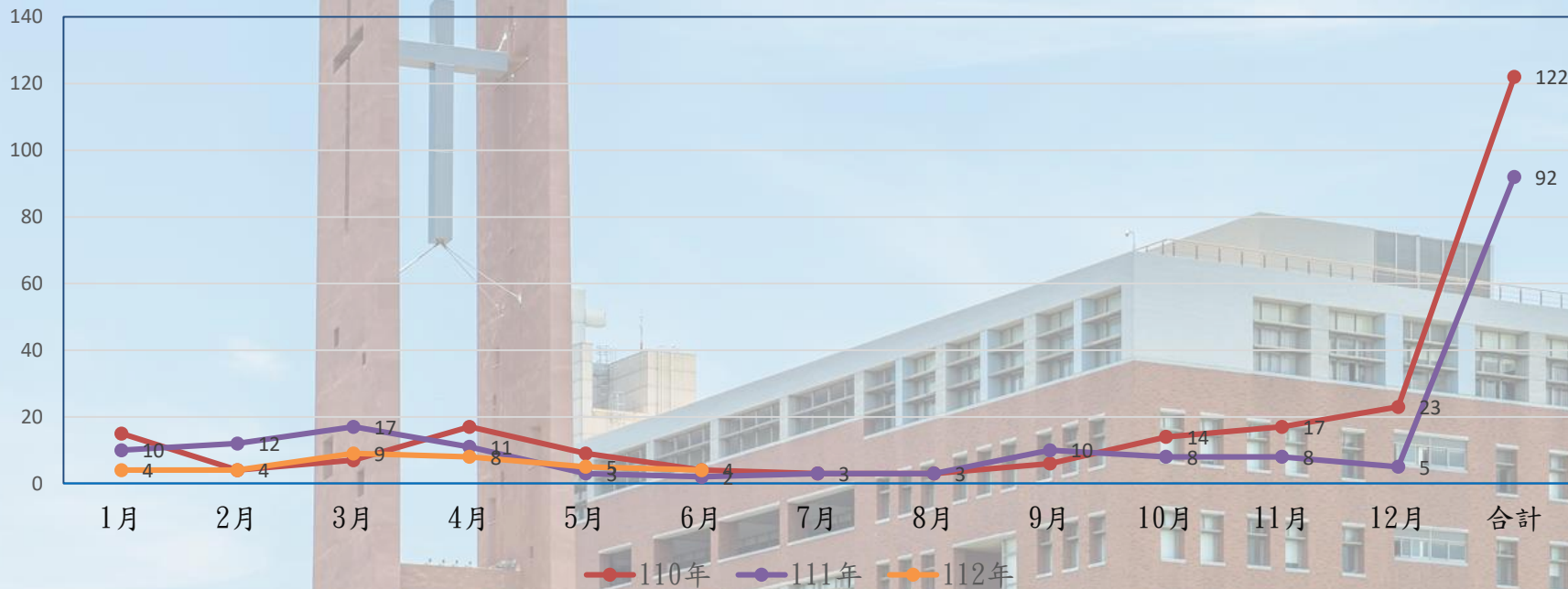
學生事務處

校安中心

學校交通安全現況報告

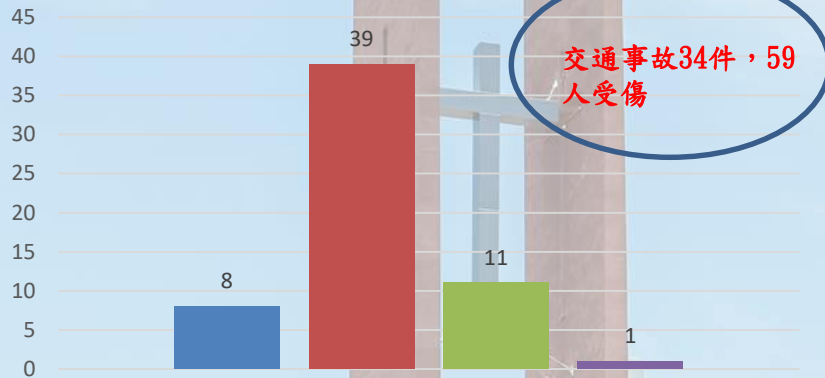
110-112年各月份學生交通事故統計

112年1-6月份學生交通事故統計

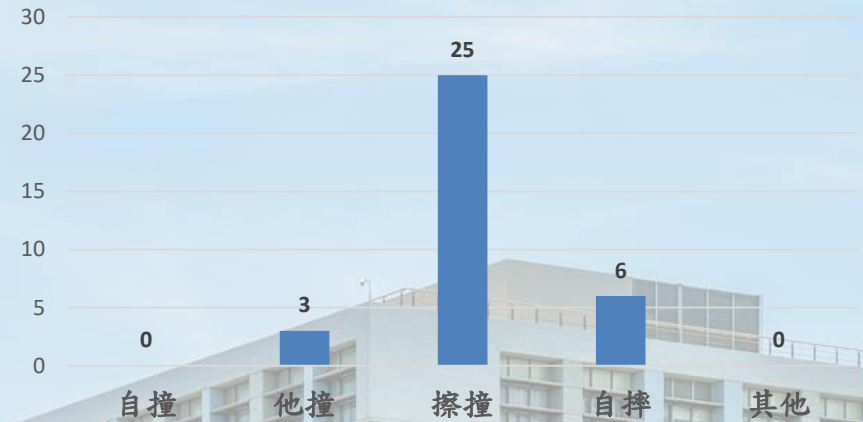


區分	1月	2月	3月	4月	5月	6月	7月	8月	9月	10月	11月	12月	合計
110年	15	4	7	17	9	4	3	3	6	14	17	23	122
111年	10	12	17	11	3	2	3	3	10	8	8	5	92
112年	4	4	9	8	5	4							3

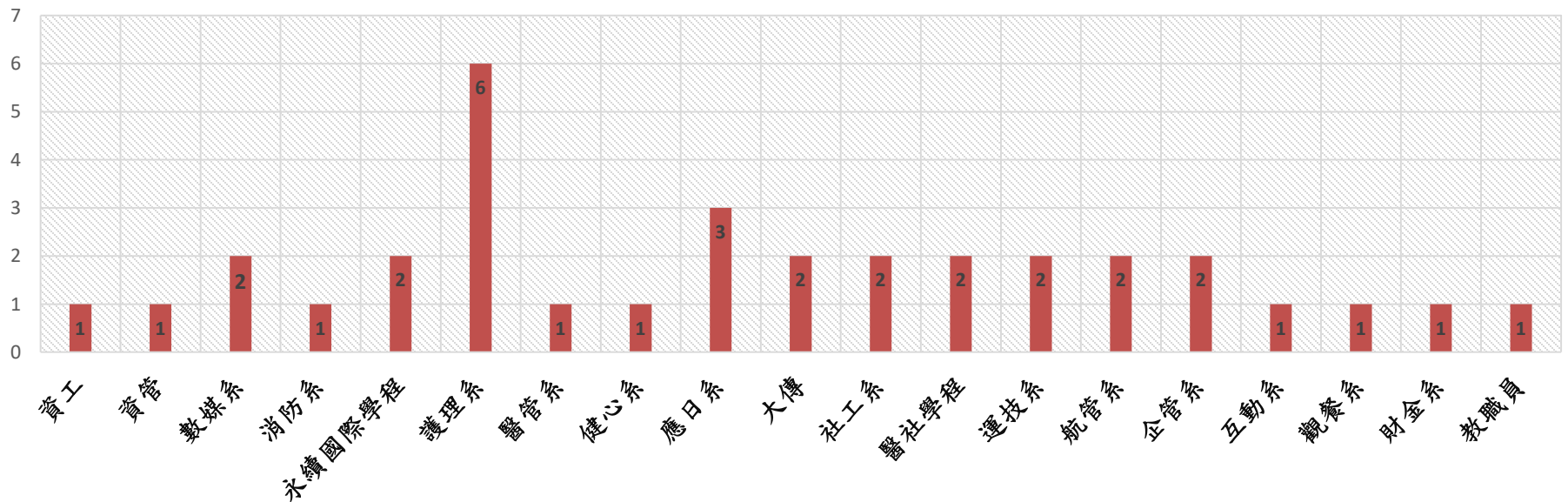
112年1-6月份交通事故與傷害統計



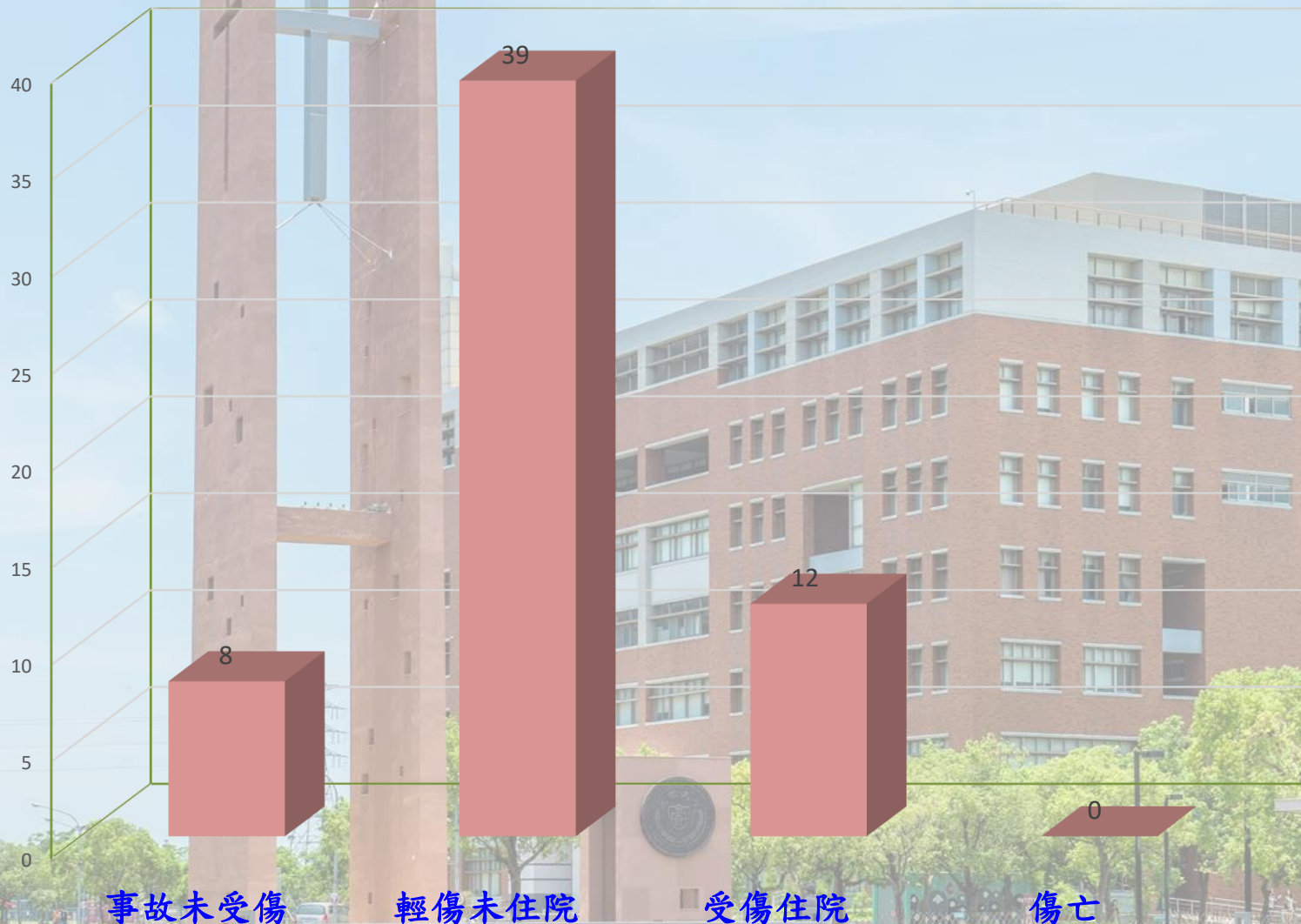
112年1-6月份交通事故樣態分析



112年1-6月交通事故分析



112年度1-6月份交通事故與傷害統計



112年度1-6月份交通事故地點分析

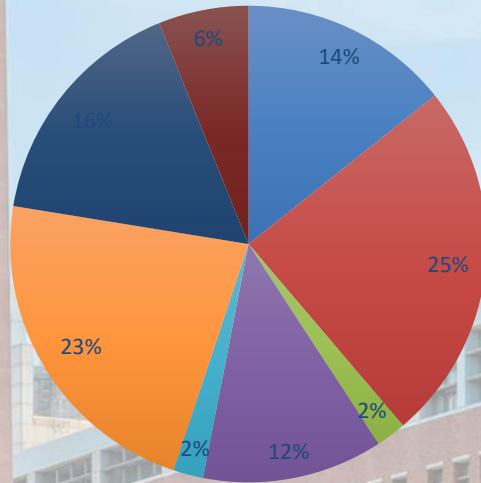
長榮大學學生主要活動區域(路線)圖



圖例

- 國道
- 省道
- 快速道路
- 縣道
- 易發生交通事故路段

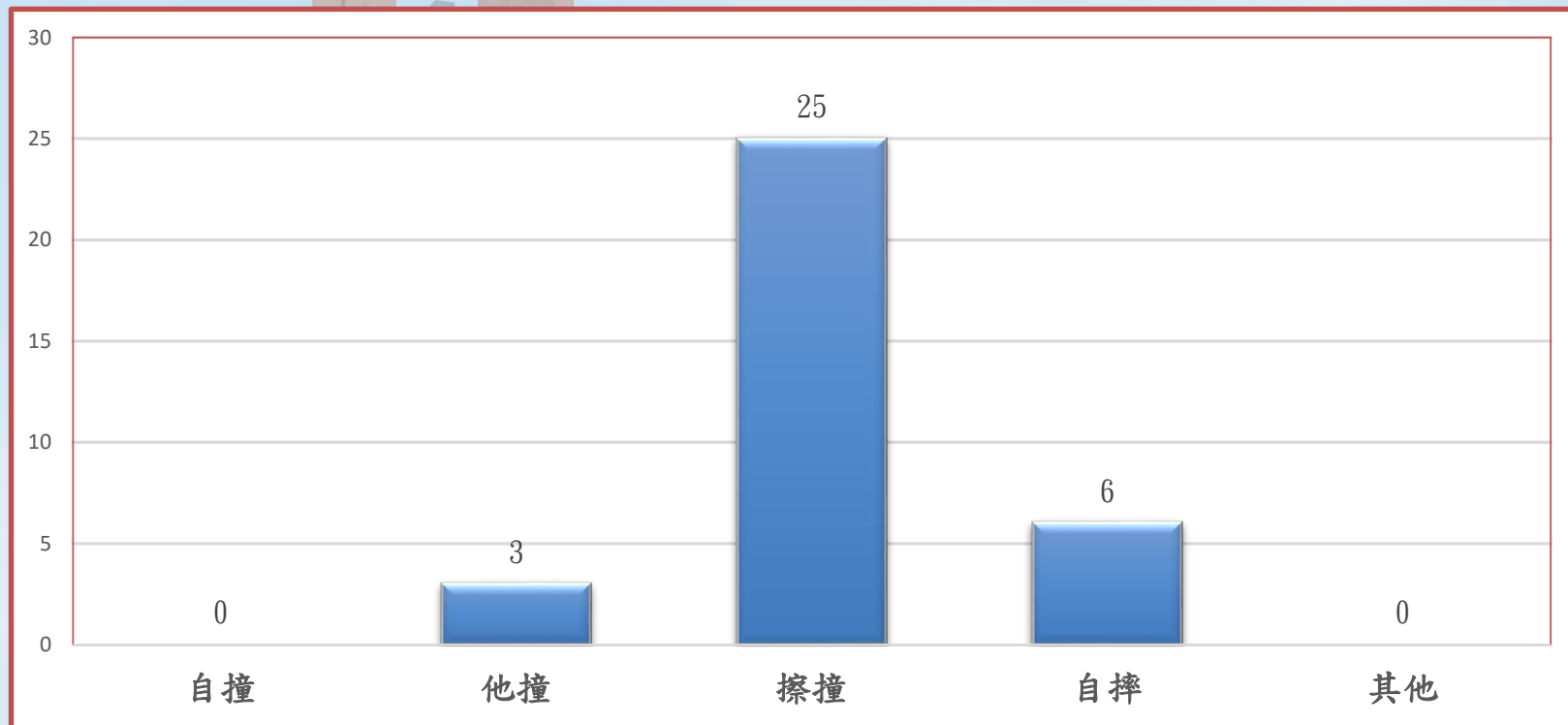
112年度1-6月份交通事故分析



- 校內
- 長榮路一二段
- 中洲路至文賢路
- 臺南市區
- 長大路與附近巷道
- 中正南路二三段
- 仁德歸仁
- 其他

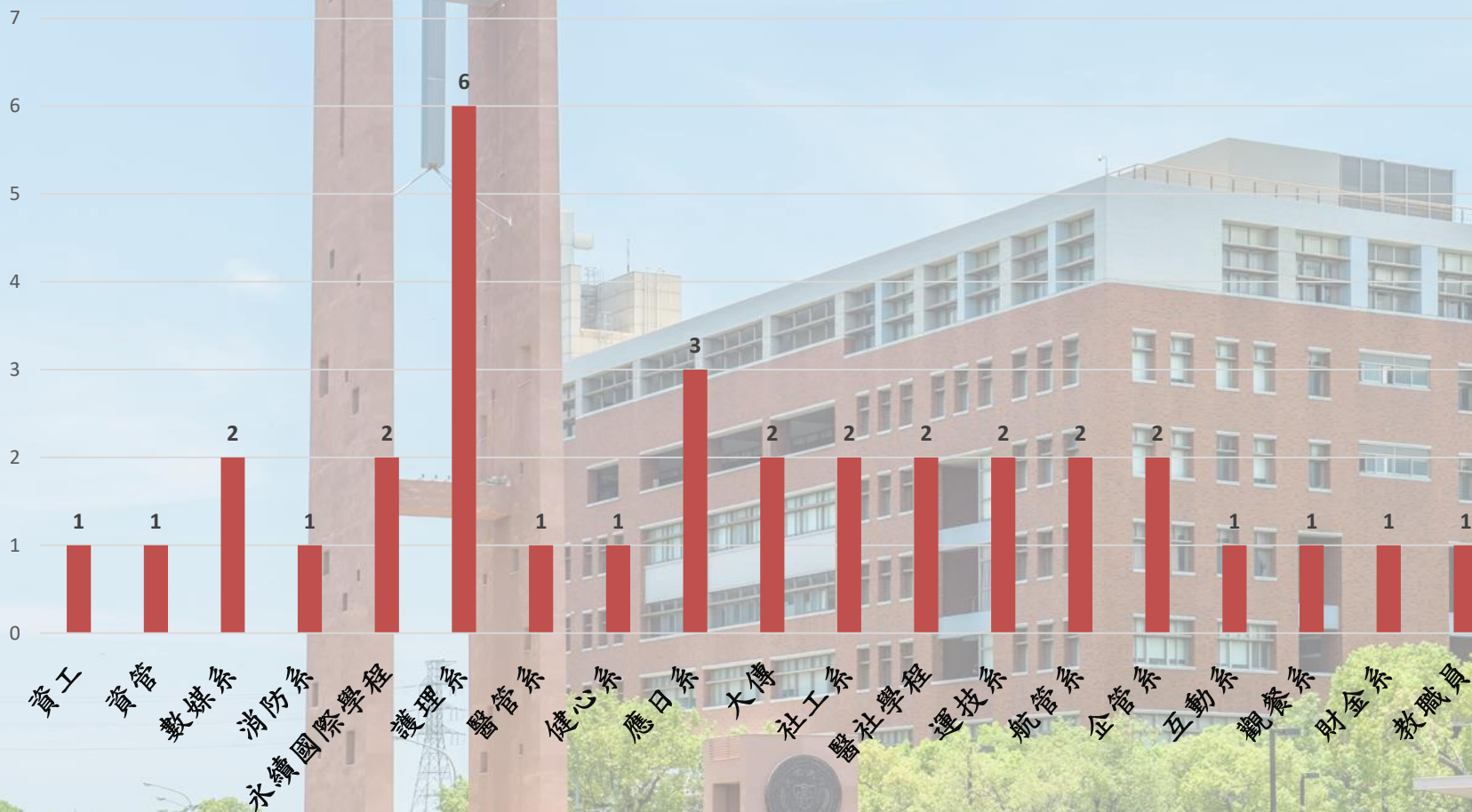
依事故地點區分，以長大路附近巷道及仁德、歸仁區居多，肇因均為未保持安全距離及未注意車前狀況，持續加強宣導預防。

112年度1-6月份交通事故樣態分析



112年度1-6月份交通意外事件計34件，無酒駕、無照駕駛事件。

112年度1-6月份交通事故分析



周邊交通安全設施維護(一)

學生在Q&A反應：
立牌擋住右方來車
視線

改進後的立牌位置



周邊交通安全設施維護(二)

- 長大路一路樹遮蔽路燈，影響行車安全。
- 電請區公所經建課派員處理，以維安全

