



113學年1至7月

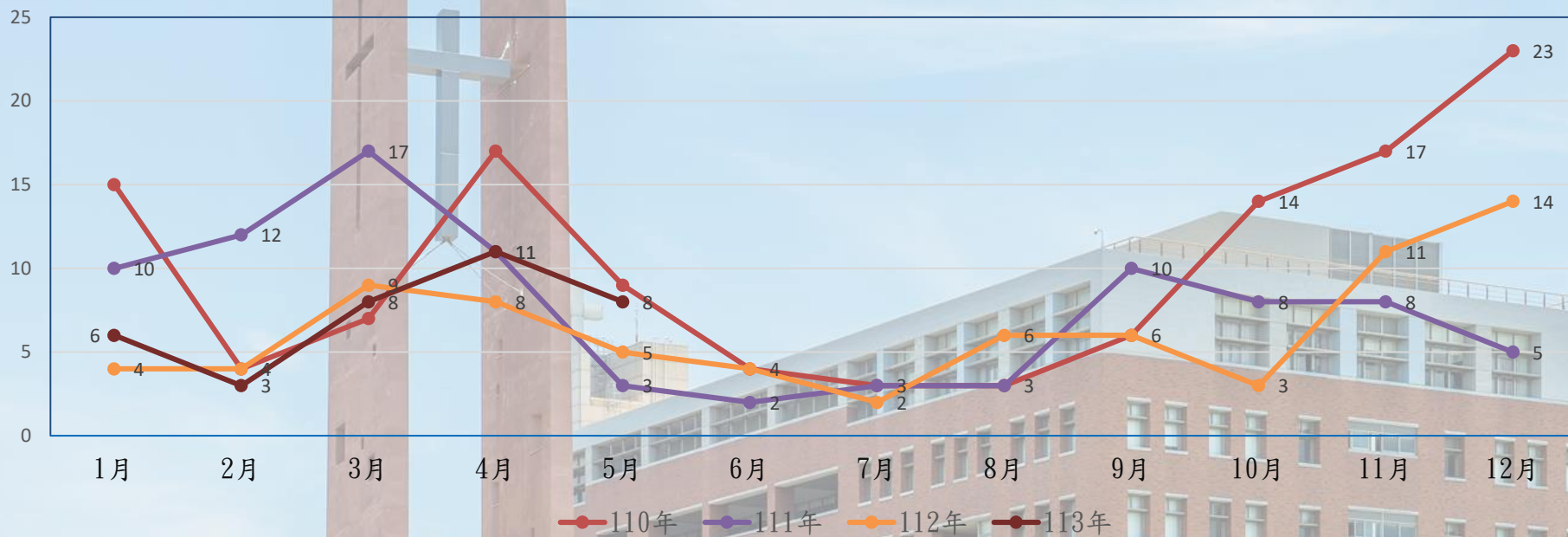
學生事務處

校安中心

學校交通安全現況報告

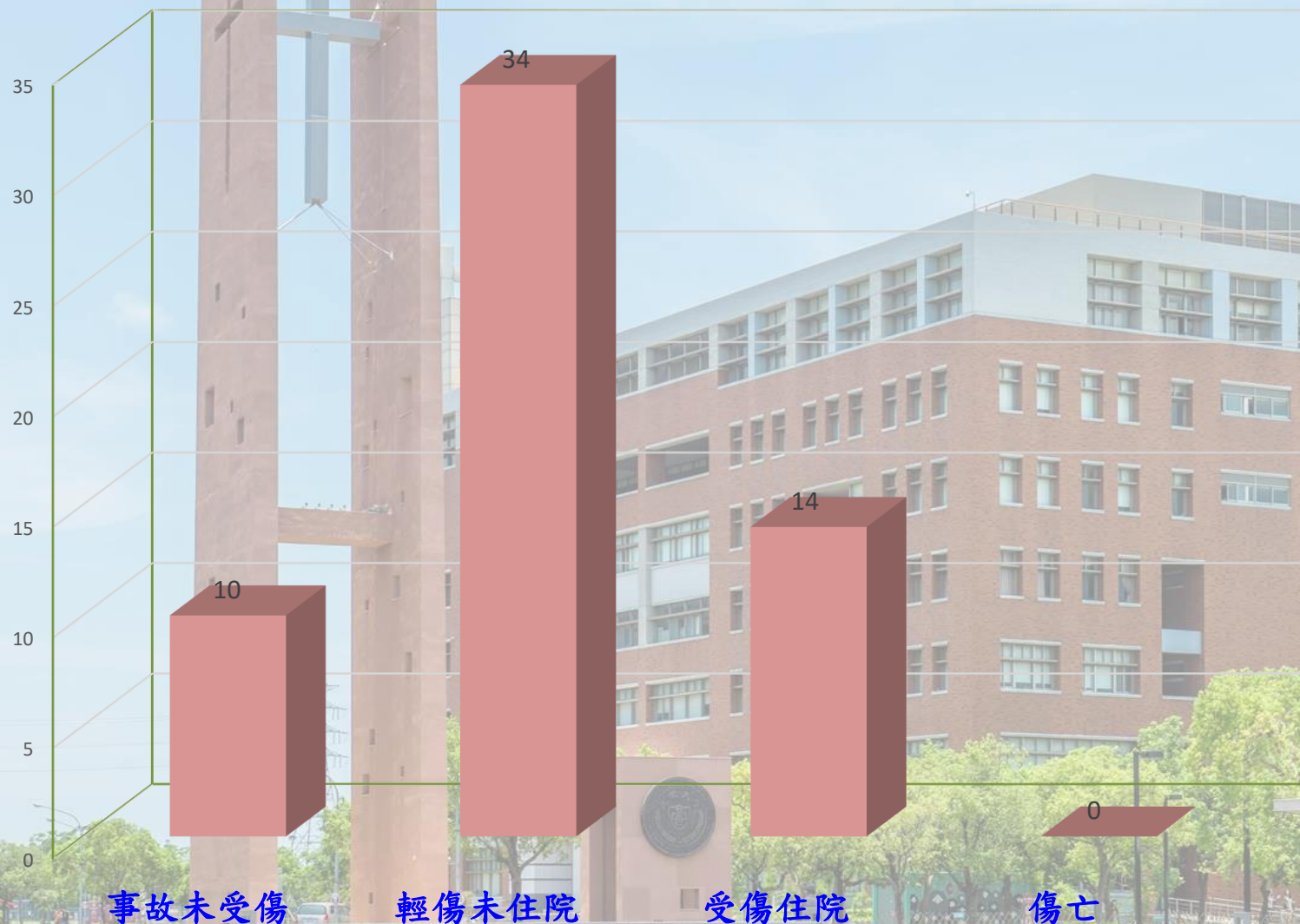
110-113年各月份學生交通事故統計

113年2月份學生交通事故統計



區分	1月	2月	3月	4月	5月	6月	7月	8月	9月	10月	11月	12月	合計
110年	15	4	7	17	9	4	3	3	6	14	17	23	122
111年	10	12	17	11	3	2	3	3	10	8	8	5	92
112年	4	4	9	8	5	4	2	6	6	3	11	14	76
113年	6	3	8	11	8	12	2						

113年度1-7月份交通事故與傷害統計



113年度1-7月份交通事故地點分析

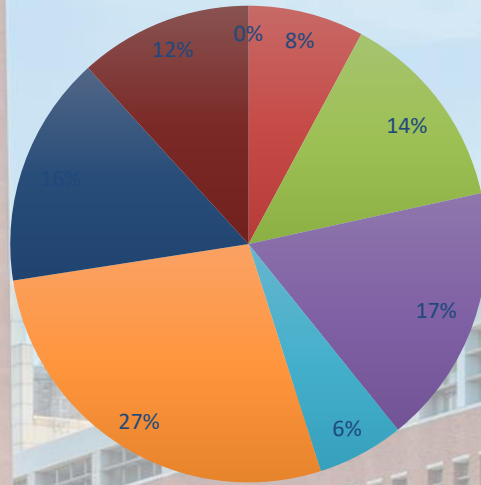
長榮大學學生主要活動區域(路線)圖



圖例

- 國道 (National Highway)
- 省道 (Provincial Highway)
- 快速道路 (Expressway)
- 縣道 (County Road)
- 易發生交通事故路段 (Accident-prone road segment)

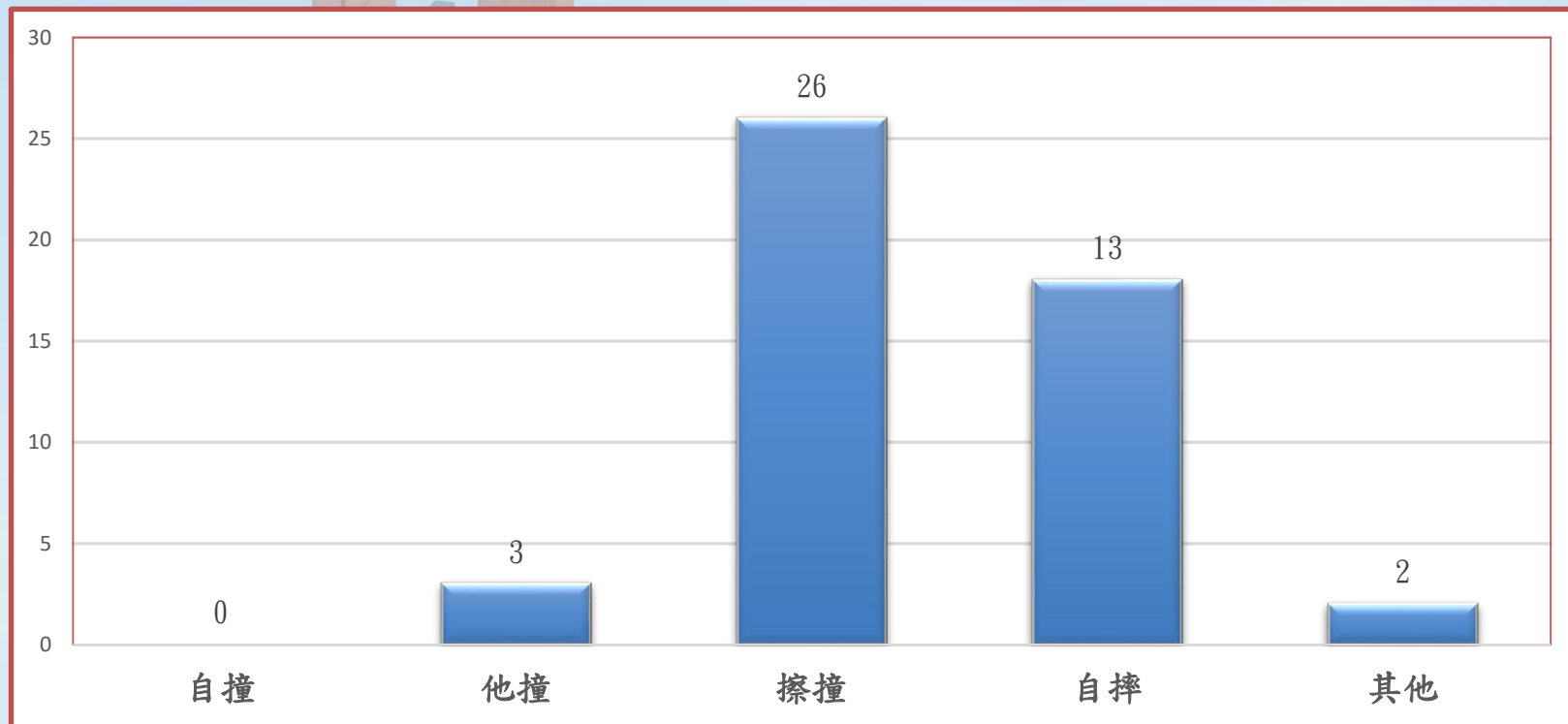
113年度1-7月份交通事故分析



- 校內
- 長榮路一二段
- 中洲路至文賢路
- 臺南市區
- 長大路與附近巷道
- 中正南路二三段
- 仁德歸仁
- 其他

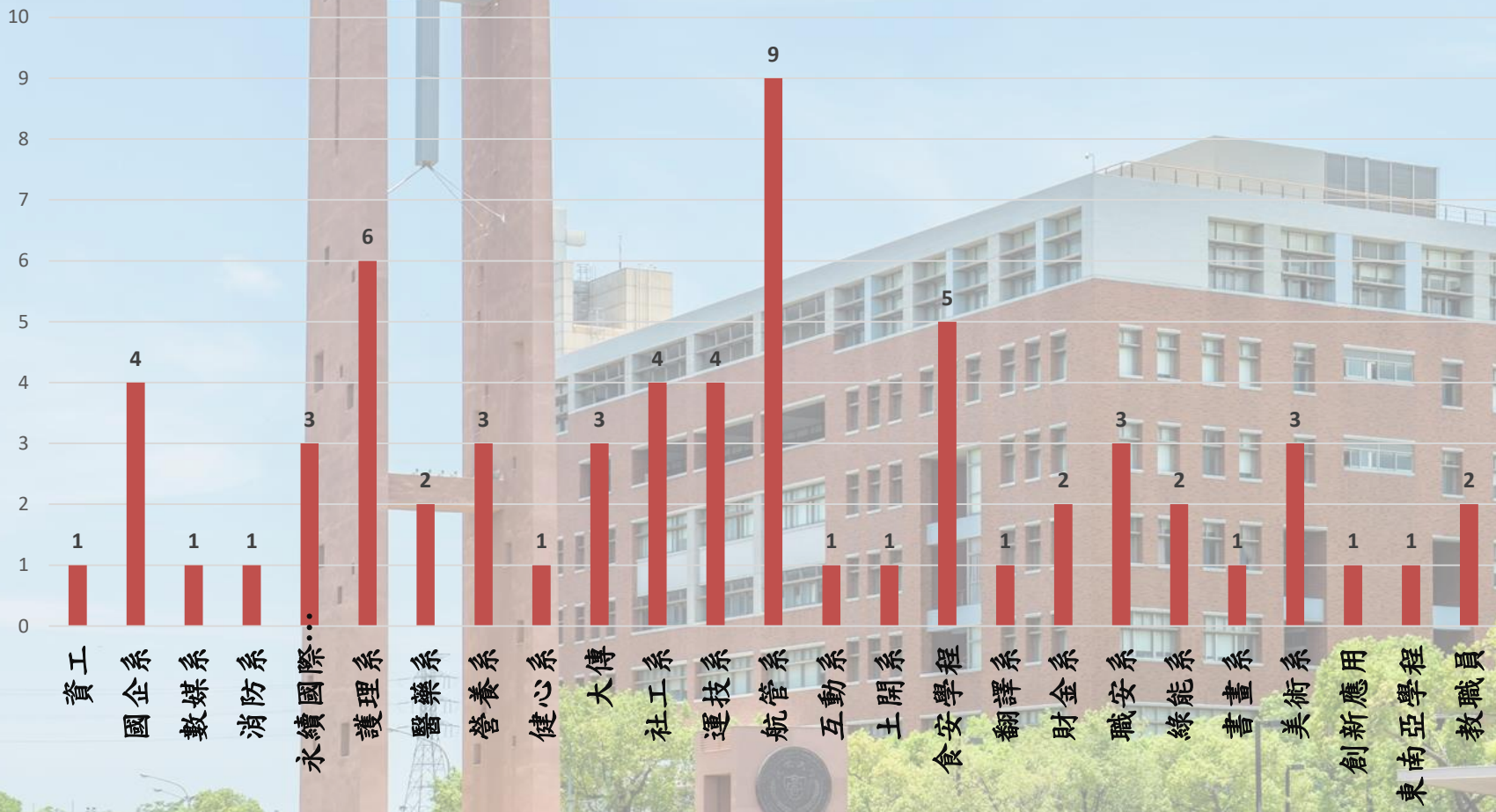
依事故地點區分，以鄰近學校中正南路二、三段附近及假期途中未保持安全距離及未注意車前狀況，持續加強宣導預防。

113年度1-7月份交通事故樣態分析



113年度1-7月份交通意外事件計51件，無酒駕、無照駕駛事件。

113年度1-6月份交通事故分析



交通安全專題宣教(一)

臺南市政府婦幼隊蒞校演講



交通安全專題宣教(二)

歸仁分局交通組張榮峻組長校演講(綠能系)



交通安全專題宣教(三)

歸仁分局交通組張榮峻組長校演講(運技系)



周邊交通安全設施維護

- 長大路-路樹遮蔽路燈，影響行車安全。
- 反映至區公所後派員處理。

